


TÉRMINO MUNICIPAL 










ZONAS DE ORDENACIÓN URBANÍSTICA

SUELO URBANO 

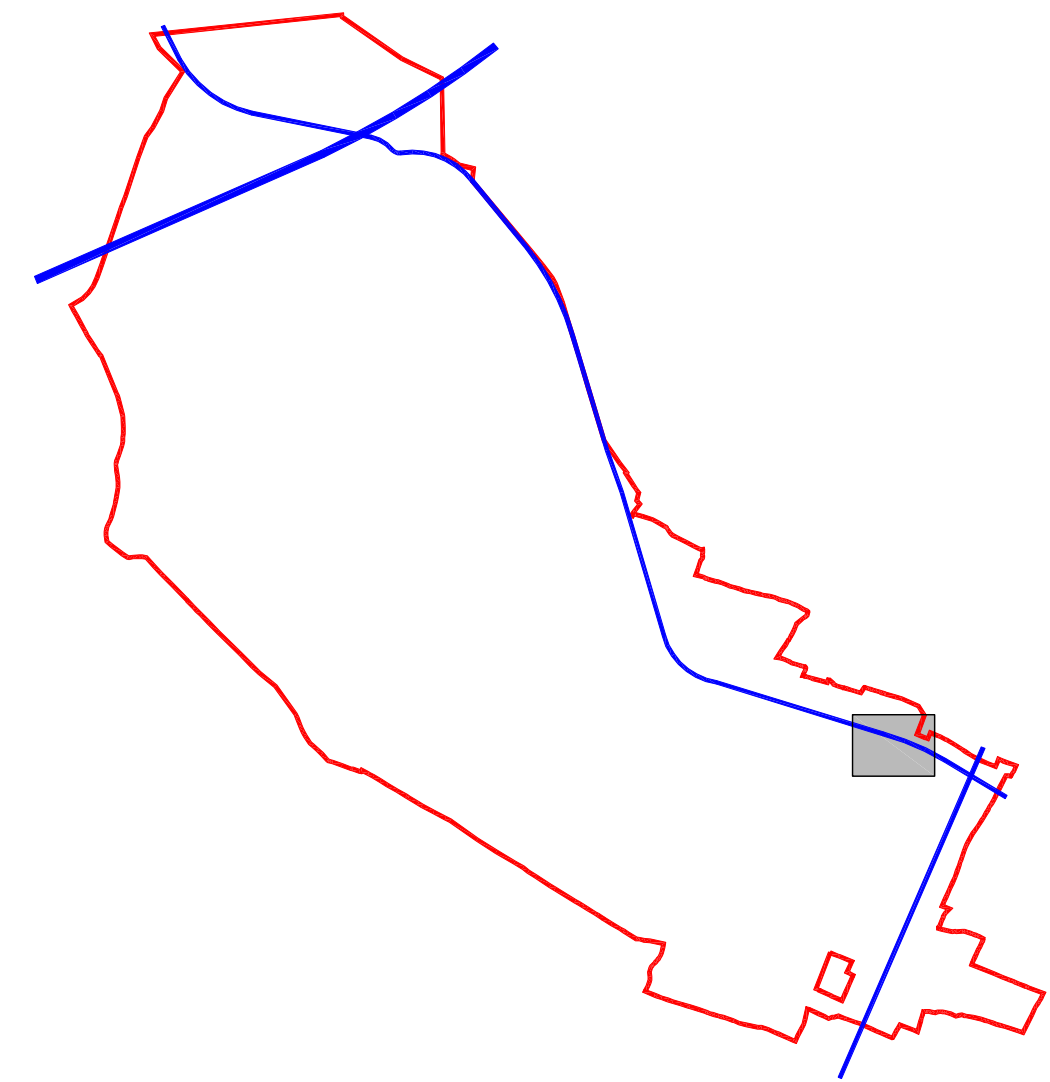
DELIMITACIÓN DE SECTORES 

UNIDADES DE EJECUCIÓN 

ZONIFICACIÓN EN SUELO URBANO

- ZONA RESIDENCIAL NÚCLEO HISTÓRICO  NUH
- ZONA RESIDENCIAL ENSANCHE  ENS
- ZONA RESIDENCIAL ADOSADAS  ADO1
- ZONA RESIDENCIAL ADOSADAS CON COCHERA  ADO2
- ZONA RESIDENCIAL AISLADA  AIS
- ZONA EDIFICACIÓN ABIERTA DE USO MIXTO  EAM
- ZONA INDUSTRIAL-ALMACENES  INA
- ZONAS DOTACIONALES  PED
- ZONAS VERDES 

Fecha Revisión	Modificación
07-07-26	



Contratista del proyecto:



C.M. ARQUITECTURA, INGENIERIA, URBANISMO Y MEDIO AMBIENTE

Tel: (+34) 963391180 Fax: (+34) 963615742
e-mail: cm-sl@cm-sl.com





Francisco J. Ávila Fernández
Arquitecto

AYUNTAMIENTO DE MUSEROS

Título

PLAN GENERAL DE MUSEROS

Situación

MUSEROS (VALENCIA)

Código	Fecha	Escala
04UR173_PGen	JULIO 2007	1:2.000
Plano de Ordenación		Plano N°
		OE 5

**ORDENACIÓN ESTRUCTURAL:
ÁMBITOS DE PLANEAMIENTO PARCIAL,
ACTUACIONES INTEGRADAS Y ÁREAS
DE REPARTO EN SUELO URBANO.**

Este documento es copia de un archivo de información. No se permite su reproducción, distribución, explotación económica o cualquier otro uso sin el consentimiento escrito del titular de los derechos de autor.